

Straßenname im Navi

Beitrag von „andreaslindner“ vom 23. Mai 2006 um 16:51

Hallo,

ich glaube mich erinnern zu können, dass vor kurzem ein user gefragt hat, wie man denn die Anzeige der Straßennamen im Navi aktivieren kann.

Leider finde ich den Beitrag nicht mehr (auch nicht über die Suchfunktion...), stelle mir aber jetzt die gleiche Frage. Weiß jemand wo ich den Beitrag finde, oder kann hier jemand mit einer Antwort dienen?? Mercy für die Hilfe!

Übrigens: Erst vor ein paar Wochen bin ich einen Touareg Kong probegefahren, der genau diese Funktion im Navi hatte (und ich verwechsle es jetzt nicht den Straßennamen der MFA!!!)

Gruß

Andreas

Beitrag von „Porsche-Paul“ vom 23. Mai 2006 um 17:41

Zitat von andreaslindner

Hallo,

ich glaube mich erinnern zu können, dass vor kurzem ein user gefragt hat, wie man denn die Anzeige der Straßennamen im Navi aktivieren kann.

Leider finde ich den Beitrag nicht mehr (auch nicht über die Suchfunktion...), stelle mir aber jetzt die gleiche Frage. Weiß jemand wo ich den Beitrag finde, oder kann hier jemand mit einer Antwort dienen?? Mercy für die Hilfe!

Übrigens: Erst vor ein paar Wochen bin ich einen Touareg Kong probegefahren, der genau diese Funktion im Navi hatte (und ich verwechsle es jetzt nicht den Straßennamen der MFA!!!)

Gruß

Andreas

Alles anzeigen

Hallo,

mein Affe hat jetzt nicht nur die Straßennamen mit Hausnummer, sondern auch die Eingabe nach PLZ. Das ist sehr komfortabel, wenn die PLZ vorliegt und man erspart sich die lange Tipperei.

In der Zielstraße angekommen, braucht man sich auch keinen Wolf suchen, sondern bekommt die Info, z.B. "die Adresse liegt an der rechten bzw. linken Seite!"

Beitrag von „andreaslindner“ vom 23. Mai 2006 um 18:03

Zitat von Porsche-Paul

Hallo,

mein Affe hat jetzt nicht nur die Straßennamen mit Hausnummer, sondern auch die Eingabe nach PLZ. Das ist sehr komfortabel, wenn die PLZ vorliegt und man erspart sich die lange Tipperei.

In der Zielstraße angekommen, braucht man sich auch keinen Wolf suchen, sondern bekommt die Info, z.B. "die Adresse liegt an der rechten bzw. linken Seite!"

Hallo,

kann Deine Angaben bestätigen und finde die Zielführung auch super, aber ich dachte an Straßennamen die in der Karte angezeigt werden, also auch die Straßennamen links und rechts der Streckenführung. Hast Du diese Funktion auch?

Vielleicht sollte ich etwas ergänzen: Bei der Probefahrt damals habe ich mich nicht navigieren lassen, sondern nur die Karte aufgerufen, bei der man seine augenblicklich Position sieht und die aktuelle Fahrstrecke beobachten kann. Hier wurden dann alle Straßennamen auf der Karte

angezeigt.

Gruß

Andreas

Beitrag von „Gladiator79“ vom 23. Mai 2006 um 18:31

ähm, das git bestimmt für das dvd-navi, aber nicht für das cd-navi, oder?

Beitrag von „andreaslindner“ vom 23. Mai 2006 um 18:54

oh... für cd weiß ich es nicht, habe es zumindest nur beim dvd-navi gesehen

Beitrag von „Franks“ vom 23. Mai 2006 um 19:10

hier bei uns, also beim US- DVD Navi haengt es von der Version der Karten-DVD ab, ob Strassennamen angezeigt werden oder nicht. Nur die neueste Version (3B) kann es, die urspruenglich ausgelieferte Version (2B) kann es nicht.

Gruss,

Frank

Beitrag von „andreaslindner“ vom 24. Mai 2006 um 00:09


Danke für Deinen Hinweis!

Kann das jemand für Deutschland bestätigen??

Und was ist denn die für Deutschland aktuellste Version?

Beitrag von „metagross“ vom 24. Mai 2006 um 09:07

guten morgen,

also ich hatte von anfang an die straßennamen auf der karte (dvd). aber vor ein paar tagen hat mein junior dran rumgespielt und nu sind sie weg. leider hat er keine ahnung wo er drauf rumgedrückt hat und ich leider auch nicht. vielleicht bekommen wir das wieder mit ein bisschen rumgedrücke hin und die straßennamen sind wieder drauf. 

Beitrag von „peter1955“ vom 24. Mai 2006 um 13:22

Geh mal in das MENU und da gibt es irgendwo die Sache mit den STR- NAMEN!!! Hatte ich auch nicht, dann durch Zufall wieder gefunden!

Beitrag von „metagross“ vom 25. Mai 2006 um 12:05

danke, werde ich heute mal ausprobieren und dann berichten.

Beitrag von „andreaslindner“ vom 25. Mai 2006 um 20:39

Falls Du es findest, wäre ich echt dankbar wenn Du hier darüber berichten würdest!

Hab es bei mir bisher leider nicht gefunden...

Gruß

Andreas

Beitrag von „andreaslindner“ vom 31. Mai 2006 um 22:03

hat denn noch niemand eine Möglichkeit gefunden???? 😞

Beitrag von „Porsche-Paul“ vom 31. Mai 2006 um 22:28

Zitat von andreaslindner

hat denn noch niemand eine Möglichkeit gefunden???? 😞

Hallo,

wer will, kann mich morgen, am 1.6.2006 über 00172 815 3036 anrufen!
Ich habe seit zwei Wochen meinen KONG und kann gerne behilflich sein!

Beitrag von „Che-Vara“ vom 1. Juni 2006 um 09:29

Zitat von Porsche-Paul

Hallo,

wer will, kann mich morgen, am 1.6.2006 über 00172 815 3036 anrufen!
Ich habe seit zwei Wochen meinen KONG und kann gerne behilflich sein!

Hallo Paul,

soll das bedeuten das Du in Deinem Navi die Namen der Straßen angezeigt bekommst ?? ich meine nicht den Namen der Straße auf der Du gerade fährst, sondern die Namen der anderen Straßen die sichtbar sind.

Ich habe mein Navi schon kompl. durch und finde da nirgends eine Einstellmöglichkeit 😞

Beitrag von „andreaslindner“ vom 1. Juni 2006 um 12:44

Zitat von Che-Vara

Hallo Paul,

soll das bedeuten das Du in Deinem Navi die Namen der Straßen angezeigt bekommst ?? ich meine nicht den Namen der Straße auf der Du gerade fährst, sondern die Namen der anderen Straßen die sichtbar sind.

Ich habe mein Navi schon kompl. durch und finde da nirgends eine Einstellmöglichkeit



Hallo,


also nachdem ich anscheinend nicht der einzige bin, der sich die Frage stellt wie man die Anzeige der Straßennamen im Navi einstellt, würde mich grundsätzlich mal interessieren ob jemand bestätigen kann, dass sie in seinem Navi tatsächlich angezeigt werden (für Deutschland!!)

Bitte um Antworten!!! 🙏

Übrigens: Gemeint sind die Straßennamen im großen Display, wobei hier nicht nur der Name der Straße angezeigt wird auf der man gerade fährt, sondern je nach Zoom auch die der umliegenden Straßen.


Beitrag von „Mean-Andi“ vom 1. Juni 2006 um 14:13


Ich vermute, es liegt einfach an der DVD-Version, Porsche-Pauls T ist ja nagelneu

 oder er nimmt ne andere Navi-DVD, die dies kann, werden dann halt statt allen VW-Autohäuserneventuell die Mercedes angezeigt....:D

Beitrag von „Che-Vara“ vom 8. Juni 2006 um 09:48

Hallo @ all,

da es hier irgendwie nicht weitergeht und ich nun mittlerweile der Meinung bin das die gewünschte und von einigen gesuchte  Möglichkeit der Namensanzeige aller umliegenden Straßen (je nach Auflösung) im Navi-Display nicht einzustellen ist, poste ich hier nun mal meine Version der eingelegten Navi-DVD, diese lautet "V2".

Sollte das wirklich schon jemand hingekriegt haben, dann bitte hier posten, ansonsten nehme ich halt die Tatsache hin, das ein PDA-Navi oder mein Garmin 276C da deutlich mehr kann 

Beitrag von „andreaslindner“ vom 8. Juni 2006 um 10:25

Hallo,

ich hab mich schon fast nicht mehr getraut nachzufragen, aber mich würde dieses Thema auch weiter brennend interessieren!

Und auch nochmal den Hinweis: Bei einem Kong Vorführwagen habe ich diese Funktion definitiv gesehen. Also irgendwie muß es ja dann auch bei anderen möglich sein... zumindest doch bei neueren Modellen die in diesem Jahr ausgeliefert wurden...

Gruß

Andreas

Beitrag von „BenS“ vom 26. Juni 2006 um 12:53

Hallo, habe die DVD mit V3 und hab auch keine Straßennamen 🤔 . Schlecht wärs nicht wenn mal jemand postet wie/wo man sie einstellt.

Gruß
Ben

Beitrag von „Stein“ vom 1. Juli 2006 um 07:30

Hallo,

bei meinem Navi RNS2 DVD geliefert kurz vor Ostern 06 mit Version V2 sehe ich auf der Kartendarstellung auch keine Strassennahmen.
Ich hab eigentlich alle Einstellungen ausprobiert, aber ohne Erfolg.

MfG Eric

Beitrag von „ttscherf“ vom 28. Dezember 2006 um 12:22

Gibt's hier nix neues?

Das wäre zum Orientieren in unbekanntem Gebiet doch echt klass', wenn man nicht immer ein Ziel programmieren will...

Wo sind die besten Köpfe, die das Lösen?

Guten Rutsch' ins 2007er Jahr
wünscht

Tino

Beitrag von „Tramp“ vom 23. Januar 2007 um 19:25

Muss das Thema wieder aufgreifen. Habe mir von Blaupunkt die DX 2006 Ausgabe gekauft und alle Maßstäbe ausprobiert- ohne Erfolg.

Bin dann zu 😊 gefahren, aber er konnte mir auch nicht weiterhelfen. Ich hatte so einen Frust, dass ich an VW-Dialog-Center geschrieben habe.

Heute kam die Antwort zurück:

Vielen Dank fuer Ihre E-Mail. Ihre Fragen zum Navigationssystem beantworten wir gerne.

Zur Anzeige der Strassennamen im Display des Navigationssystems ist die Masstabeinstellung entscheidend. Unser Tipp: Probieren Sie die Einstellung aller Masstaebe aus. Sollten Sie weiterhin keine Strassennamen sehen, wenden Sie sich bitte an Ihren bereuenden Volkswagen Haendler, der Ihnen mit Rat und Tat zur Seite steht.

Wir hoffen, dass Ihnen diese Informationen weiterhelfen!

Selbstverstaendlich stehen wir Ihnen fuer eventuelle Rueckfragen auch unter der Rufnummer 0800-VW-VIP-Service (0800-898477378) zur Verfuegung.

Mit freundlichen Gruessen
Ihr Volkswagen Touareg Team

Super Antwort - bin jetzt auch nicht schlauer geworden.

Gruß
Harald

Beitrag von „Thomas TDI“ vom 23. Januar 2007 um 20:12

Na, den Maßstab möchte ich mal sehen, bei dem die Straßennamen angezeigt werden [kopfschüttel].

Thomas

Beitrag von „Ex-Audifahrer“ vom 23. Januar 2007 um 20:44

Zitat

Na, den Maßstab möchte ich mal sehen, bei dem die Straßennamen angezeigt werden [kopfschüttel].

Thomas

Hallo,

das Anzeigen der Straßennamen schafft ja sogar mein Palm mit TomTom Software ohne Probleme 🤖 . Der Maßstab ist absolut o.k. hinsichtlich Lesbarkeit !

Grüße
Michael

Beitrag von „TouaregV6TDI“ vom 23. Januar 2007 um 20:48

Und wie soll ich nebenbei mich auf den Verkehr konzentrieren? 🤖

Beitrag von „Franks“ vom 24. Januar 2007 um 01:13

[Zitat von Thomas TDI](#)

Na, den Maßstab möchte ich mal sehen, bei dem die Straßennamen angezeigt werden [kopfschüttel].

Thomas

Bitteschön:

Hier mal ein paar ‚Screenshots‘ von meinem Navi mit Anzeige der Straßennamen. Beim Maßstab ‚1km‘ und größer werden keine Namen angezeigt, man sieht nur die Autobahn- bzw. Straßennummern, das geht ja wohl auch beim deutschen Navi.

Bei der Einstellung ‚500m‘ (Bild 2) sieht man dann den Straßennamen ‚S I-35‘ mit dem grünen Haken im rechten unteren Quadranten.

Einstellung ‚200m‘ (Bild 3) zeigt dann mehrere kleine Strassen an, inkl. der Namen einiger Strassen, das gleiche dann bei ‚100m‘ und ‚50m‘, es werden nicht alle Strassen beschriftet, es erleichtert aber die Orientierung ganz ordentlich, da eigentlich immer der Name der nächsten Querstrasse angezeigt wird.

Gruß,

Frank

Beitrag von „Arndt“ vom 24. Januar 2007 um 07:56

[Zitat von Franks](#)

Bitteschön:

Hier mal ein paar ‚Screenshots‘ von meinem Navi mit Anzeige der Straßennamen. Beim Maßstab ‚1km‘ und größer werden keine Namen angezeigt, man sieht nur die Autobahn- bzw. Straßennummern, das geht ja wohl auch beim deutschen Navi.

Hallo Frank,

Du bist aber hier auch in diesem "Zoom- und Verschiebemodus". In diesem Modus werden auch in Deutschland Strassennamen dargestellt, im eigentlichen Navimodus jedoch nicht.

Beitrag von „moose“ vom 24. Januar 2007 um 08:45

[Zitat von andreaslindner](#)

Hallo,

also nachdem ich anscheinend nicht der einzige bin, der sich die Frage stellt wie man die Anzeige der Straßennamen im Navi einstellt, würde mich grundsätzlich mal interessieren ob jemand bestätigen kann, dass sie in seinem Navi tatsächlich angezeigt werden (für Deutschland!!)

Bitte um Antworten!!! 🙏

Übrigens: Gemeint sind die Straßennamen im großen Display, wobei hier nicht nur der Name der Straße angezeigt wird auf der man gerade fährt, sondern je nach Zoom auch die der umliegenden Straßen.

Alles anzeigen

Also ich sehe sie (natürlich nur bei entsprechender Zoomstufe). Muss gestehen, dass ich mich schon so daran gewöhnt habe, dass sie mir gar nicht mehr bewußt auffallen - aber wg. Thread habe ich heute früh mal darauf geachtet (RNS2, CD entspr. unveränd. Auslieferungsstand 02/2004).

Was ich hingegen vermisse - und vorher in einem stinknormalen A4 **hatte**), sind - als Sonderziel - Restaurants rund um den aktuellen Standort.

Beitrag von „Gladiator79“ vom 24. Januar 2007 um 08:53

Und jetzt nochmal zu mitmeißeln 😊

[moose](#):

versteh ich dich richtig? du hast das CD-Navi und in dem großen display werden in abhängigkeit der Zoom-Stufe die Straßennamen angezeigt?

Bitte um Antwort 😊 Is nämlich bei mir nicht so (RNS2 CD, BJ 04/2005)

Beitrag von „moose“ vom 24. Januar 2007 um 09:55

[Zitat von Gladiator79](#)

Und jetzt nochmal zu mitmeißeln 😊

[moose:](#)

versteh ich dich richtig? du hast das CD-Navi und in dem großen display werden in abhängigkeit der Zoom-Stufe die Straßennamen angezeigt?

Bitte um Antwort 😊 Is nämlich bei mir nicht so (RNS2 CD, BJ 04/2005)

Nein, doch nicht, ich bin ja ein Depp 😞 - was ich da vorhin (als ich mich unterwegs an den Thread erinnert habe) gesehen habe, war ja nicht der "Samhofer Weg", sondern der "Samhof". Weil das kein Ortsteil, sondern einfach nur ein Gebäude (also noch "kleiner" als eine Strasse) ist, habe ich es als Strassenname gelesen..

Ich schau nachher nochmal explizit in allen Zoomstufen nach, versprochen - aber ich fürchte, es gibt in der Mitte doch keine Strassenamen 😞

Beitrag von „Gladiator79“ vom 24. Januar 2007 um 13:24

Ich fürchte auch, das es beim cd-navi gar nicht gibt...wobei, verstehen muss man das nicht :(hab schon mal solche teorien gehört, dass es damit zusammen hängt, dass der prozessor des navi für sowas nicht ausgelegt ist...zuwenig rechenleistung... wenn dem so wäre...oweioweiwei...

Beitrag von „Franks“ vom 24. Januar 2007 um 13:25

[Zitat von Arndt](#)

Hallo Frank,

Du bist aber hier auch in diesem "Zoom- und Verschiebemodus". In diesem Modus werden auch in Deutschland Strassenamen dargestellt, im eigentlichen Navimodus jedoch nicht.

Die Bilder habe ich gestern bei mir in der Garage und bei stehendem Auto gemacht, da habe ich zur Verdeutlichung den Standort in eine Gegend verschoben, in der es auch ein paar Strassen gibt. Ich kann dir aber versichern, dass die Strassen genau so auch während der Navigation angezeigt werden.

Gruß,

Frank

Beitrag von „Thomas TDI“ vom 24. Januar 2007 um 19:54

[Zitat von Franks](#)

Die Bilder habe ich gestern bei mir in der Garage und bei stehendem Auto gemacht, da habe ich zur Verdeutlichung den Standort in eine Gegend verschoben, in der es auch ein paar Strassen gibt. Ich kann dir aber versichern, dass die Strassen genau so auch während der Navigation angezeigt werden.

Gruß,

Frank

Das gibt es in D definitiv nicht. Darum auch meine Frage nach dem Maßstab - den habe ich nämlich noch nicht entdeckt.

Ich lasse mich aber gern eines Besseren belehren!

Thomas

Beitrag von „agroetsch“ vom 29. Januar 2007 um 12:35

[Zitat von moose](#)

[...]

Was ich hingegen vermisse - und vorher in einem stinknormalen A4 **hatte**), sind - als Sonderziel - Restaurants rund um den aktuellen Standort.

Hallo,

also das sollte eigentlich funktionieren- Sonderziele und dann kannst du zwischen Zielort und Standort wählen..?

Dazu müssen die Restaurants natürlich in den Optionen aktiviert sein.

Beitrag von „moose“ vom 29. Januar 2007 um 14:01

[Zitat von agroetsch](#)

Dazu müssen die Restaurants natürlich in den Optionen aktiviert sein.

Die **kann** ich nicht aktivieren, die sind auch in den Optionen ausgegraut...

Beitrag von „Tramp“ vom 23. Februar 2007 um 19:54

Hallo zusammen,

hatte diese Woche das Vergnügen mit einem Phaeton zu fahren. Ich habe gleich das Navi ausprobiert und der kleinste Maßstab war 100 m. Leider zeigt es auch die Straßennamen nicht an - wie beim T. Ich konnte auch ein nachgerüstetes Navi von Blaupunkt **TravelPilot DX** testen. Er hat die gleiche CD wie der T und zeigt auch im kleinsten Maßstab die Straßennamen im Display nicht an. Ich glaube, dass es gar nicht möglich ist, dass die Namen angezeigt werden.

LG

Harald

Beitrag von „Che-Vara“ vom 24. Februar 2007 um 21:55

Zitat von Tramp

Ich glaube, dass es gar nicht möglich ist, dass die Namen angezeigt werden.

LG

Harald

Hallo,

stimmt für diesen Preis was das Navi kostet geht das auch nicht 🤖 .

Wenn man sich ein 249.-€ Navi vom Discounter leisten könnte dann hätte man diese Funktion, mit unserem "Bettler Navi" geht das nun mal nicht 😞

.
. .
.