

Suche GPS

Beitrag von „Thanandon“ vom 9. Oktober 2005 um 14:33

...suche ein kleines handliches Gerät, dass mir genaue GPS Daten liefert, darunter auch aktuelle Geschwindigkeit usw usw usw

Freue ich auf Infos!

Beitrag von „Franks“ vom 9. Oktober 2005 um 15:00

Also ich habe schon einige Garmin- Geräte der eTrex-Serie gehabt, die bieten je nach Modell mehr oder weniger Funktionen aber die Koordinaten und aktuelle Geschwindigkeit. Auch im Auto hinter der Windschutzscheibe und sogar im Flugzeug (natürlich nur bei den Airlines, die den Gebrauch erlauben) durch das Seitenfenster klappt es prima.

Hier ein paar Links:

[Garmin Vertrieb](#)

[Globetrotter](#)

Ich habe bisher immer [hier](#) gekauft, günstiger Preis und schneller Service, wir könne da gerne was arrangieren...

Gruß,

Frank

Beitrag von „Thanandon“ vom 9. Oktober 2005 um 15:12

Danke für die schnelle Infos!

Werde mich da mal durchlesen!



Auch für Dein "Arrangier" Angebot besten Dank!  

Beitrag von „Sandokahn“ vom 9. Oktober 2005 um 19:28

An deiner Stelle würde ich mir mal die TomTom Reihe ansehen ,im TomTom 700 ist auch gleich eine FSE eingebaut.

Beitrag von „Kalli“ vom 9. Oktober 2005 um 20:13

es kommt darauf an für welchen Einsatzbereich du das GPS brauchst. Garmin, Magellan Geräte etc sind wasserdicht (und teilweise auch bis 1m Wassertiefe), lange Laufzeit mit einem Akkusatz, nachladbare Karten etc. Bei Europageräten ist eine europäische Basemap auf dem Gerät fest integriert und kann nicht verändert werden. Der Service wird bei nicht EU-Geräten schwierig.

PDA sind nicht wasserdicht und regenfest, geringe Laufzeit, einfach empfindlicher in der Handhabung.

Bei Unklarheiten frag einfach nochmal nach.
Gruß Andreas

Beitrag von „agroetsch“ vom 9. Oktober 2005 um 20:56

Hallo Oliver,

ich habe gerade meiner Gattin ein solches Gerät zum Geburtstag geschenkt (damit wäre dieses Geheimnis auch gelüftet!), ein NAVMAN i320.

Das Display ist ein bisschen klein, ansonsten aber tiptop in Ordnung, Geschwindigkeit wird angezeigt, Koordinaten auch etc..



Und das Beste ist der Preis, 299 Euro im Media Markt unseres Vertrauens (MTZ).


Beitrag von „noti“ vom 9. Oktober 2005 um 21:02

Hi Oliver,

ich habe mir gerade den TmTom Navigator 5 für meine PDA gekauft (mit BT GPS-Maus).
Ich kann nur sagen perfekt! Funktioniert auch beim Stadtbummel.

Beitrag von „Thanandon“ vom 10. Oktober 2005 um 11:00

Vielen Dank für die super Tips.  

Ich wage mal zu sagen, dass ich eines der besten DVD Navi Systeme im Auto habe! 

Was ich genau suche ist:

Ein GPS Teil das ich an die Seite hängen kann, mir meine genaue GPS Daten anzeigt und die Geschw. mit der ich fahre. Mehr muss das Teil ansich nicht können.

Gruß
Oliver

Beitrag von „Hagen“ vom 10. Oktober 2005 um 13:20

Da reicht z.B. ein kleines [Garmin GPS12](#) dicke aus.

Beitrag von „andreas“ vom 11. Oktober 2005 um 23:26

Hier gibt es auch Geräte:

<http://www.gps-shop.com>

<http://www.gps24.de>

Gute Infos über GPS im allgemeinen:

<http://www.kowoma.de/gps/index.htm>

Gruß
andreas

Beitrag von „Thanandon“ vom 12. Oktober 2005 um 11:00

Danke für die weiteren links.
Habe mich mal bei ebay mit eingeklinkt!
Mal sehen was dabei rauskommt!



Beitrag von „Joachim“ vom 13. Oktober 2005 um 14:43

[Olli](#),

hab selbst ein Garmin GPS III+.
Ich hab es für mein Boot genutzt, allerdings keine 10 mal.

Wenn du es haben willst: 130,- Euro
Hab Original Kabel für Zigarettenanzünder und Bedienungsanleitung noch dazu.

Die gehen aber bei Ebay auch für ungefähr den Preis weg.

Schicken kann ich es noch kostenfrei.

Das Ding ist sehr gut. Die Instruktoren in Marokko hatten sie auch mit. Mit Datenkabel (noch zu bekommen) kann man die Daten in den PC auslesen. Er speichert die Wegroute und zeigt aktuelle Geschwindigkeit und Höhe an.

Beitrag von „AceofspadeS“ vom 13. Oktober 2005 um 15:10

█ Zitat von Thanandon

...suche ein kleines handliches Gerät, dass mir genaue GPS Daten liefert, darunter auch aktuelle Geschwindigkeit usw usw usw

Freue ich auf Infos!

Hi Thanandon,

ich bekomme demnächst einen Garmin Street Pilot 2720 und einen C340 zum Testen, die sind meiner Meinung nach besser für die Straßennavigation geeignet als die etrex-Serie, die ich beruflich im Gelände verwende.

Ich werde dann mal berichten, oder ist es bei Dir schon dringend?

LG

Bernhard

Beitrag von „Thanandon“ vom 14. Oktober 2005 um 08:37

Jungs besten Dank für Eure super Hilfe!

Melde mich epr pn bei Euch!

Hat noch Zeit!

Liebe Grüße

Oliver

PS

Bernhard freue mich auf Deinen Bericht! 🙌🙌🙌