



# Unfallschwerpunkte im Navi nachrüsten?

## Beitrag von „tengel“ vom 6. April 2005 um 11:01


Hallo,

ist einer von Euch schon einmal auf der B4 von Lüneburg nach Braunschweig gefahren ? Nette Strecke, parallel zur A7 wenig Verkehr, fast nur geradeaus und auf 120 km mind. 4 (!!!) fest installierte Blitzkästen ! Stets außerhalb der Ortschaft. Da ich mind. 2 x  auf einer Strecke abgelichtet wurde, reicht es mir. Mein Bruder hat für seinen Cayenne (Becker- Navi) bereits eine Nachrüstlösung, die auf derartige Unfallschwerpunkte hinweist.


Bitte, bitte ; gibt es sowetwas auch für RNS 2 VW blaupunkt navis ? Leider bin ich im internet nicht fündig geworden 

---

## Beitrag von „andreas“ vom 6. April 2005 um 11:06

Gib doch einfach die Koordinaten der "Unfallschwerpunkte" als Wegpunkte ein. 

Aber was machst Du mit mobilen "Unfallschwerpunkten? 

Auf mir unbekanntem Strecken halte ich mich weitgehend an die "Sicherheitshinweise", auf bekannten Strecken nehme ich selber eine Abschätzung der jeweiligen "Gefährdungen" vor. 

Gruß

andreas

---

## Beitrag von „Thomas TDI“ vom 6. April 2005 um 13:05

Zitat von tengel

Hallo,

ist einer von Euch schon einmal auf der B4 von Lüneburg nach Braunschweig gefahren

? Nette Strecke...

Das ist jetzt nicht wirklich dein Ernst, oder?! Das ist doch wirklich gruselig. Da fahre ich tausendmal lieber über die A7 und A2 bevor ich mir diese Straße antue. Und schneller bin trotz des Umweges auch noch.

Thomas

---

### **Beitrag von „Akue“ vom 6. April 2005 um 14:01**

Für Blaupunkt kann ich leider nicht weiterhelfen. Für Becker (und für fast alle PDA- und TomTom-Lösungen) gibt es Hilfe auf <http://www.radarfalle.de>, <http://www.radarkarte.de> und [www.speedtraps.de](http://www.speedtraps.de) - nicht für lau, ich hab's noch nicht probiert, macht aber einen überzeugenden Eindruck (bei <http://www.radarfalle.de> 9,95 Euro für ein Jahr).

---

### **Beitrag von „nachbar“ vom 6. April 2005 um 14:49**

Ist es möglich ins Navi verschiedene Dienste einzuspielen? Auf die Fotos könnte ich auch gerne verzichten.

---

### **Beitrag von „tengel“ vom 6. April 2005 um 15:47**

Zitat von Thomas TDI

Das ist jetzt nicht wirklich dein Ernst, oder?! Das ist doch wirklich gruselig. Da fahre ich tausendmal lieber über die A7 und A2 bevor ich mir diese Straße antue. Und schneller bin trotz des Umweges auch noch.

Thomas

... momentan ist am Maschener Kreuz die größte Autobahnbaustelle In Norddeutschland. Staus bis zu 40 km Länge sind befürchtet. Die kleinen reichen mir schon. Daher ist die Strecke soon eine Alternative, aber durch die "Starkästen2 echt eine Unverschämt. Abhilfe wäre gut...

---

### **Beitrag von „Thomas TDI“ vom 6. April 2005 um 16:00**

Warum fährst du nicht erst nach Lüneburg und dann zur A7. Immer noch besser als die andere Strecke.

Thomas

---

### **Beitrag von „FrankS“ vom 6. April 2005 um 16:12**

Zitat von tengel

... Daher ist die Strecke soon eine Alternative, aber durch die "Starkästen2 echt eine Unverschämt. Abhilfe wäre gut...

Warum hältst du dich nicht ganz einfach an die vorgeschriebene Höchstgeschwindigkeit? 🙄  
Diese Art der ‚Abhilfe‘ kostet noch nicht mal was....

---

### **Beitrag von „agroetsch“ vom 6. April 2005 um 20:48**

Zitat von FrankS

Warum hältst du dich nicht ganz einfach an die vorgeschriebene Höchstgeschwindigkeit? 🙄 Diese Art der ‚Abhilfe‘ kostet noch nicht mal was....

Genau, und damit das leichter fällt, stehen ja diese "Sicherheitshinweise" am Straßenrand, so Zahlen mit 'nem roten Kreis drum!!