

RNS510 Navigation DVD (Versionen und Download-Möglichkeiten)

Beitrag von „heland“ vom 11. Oktober 2009 um 02:49

Nachdem es nun schon zur Software-Aktualisierung einen Thread gibt.. ...nun auch zur Navi-DVD!

Soweit ich sehen kann, ist die [Volkswagen NAVIGATION DX 2009 2010 Deutschland V8 die](#) aktuellste Version.

Hab selbst nur eine V3 ausgeliefert bekommen und hätte gern ein paar kürzlich neu gebaute Straßen im Navi. Und da ich ein bescheidener und sparsamer Mensch bin, überlege ich gerade, ob man dafür wirklich über 100 Euro ausgeben muss, zumal man sie ja nur 1x zum aufspielen benötigt.

Ausleihen wäre da eine naheliegende Alternative... ...kann ja auch eine V6 ode V7 sein.

Weiter bin ich über folgenden Link gestolpert und wollte mal hören, ob das schon jemand ausprobiert hat.

Gibt es irgendwo eine Übersicht, was die einzelnen Versionen so können? Benötigt man beispielsweise bei einem neuen (Geräte_) Softwarestand auch eine bestimmte Navi-DVD?

Beitrag von „Arndt“ vom 11. Oktober 2009 um 10:49

[Zitat von heland](#)

Nachdem es nun schon zur Software-Aktualisierung einen Thread gibt.. ...nun auch zur Navi-DVD!

Soweit ich sehen kann, ist die [Volkswagen NAVIGATION DX 2009 2010 Deutschland V8 die](#) aktuellste Version.

Hallo Andreas,

da Du ja anscheinend ein RNS 510 eingebaut hast, ist die aktuellste Version der DVD die V5. Gibt es wohl seit knapp 4 Wochen. Gerüchten zu Folge ist der Kartenstand gleich zur V4, es gibt nur einige Verbesserungen auf der POI-Ebene.

Beitrag von „Hagenthaler“ vom 11. Oktober 2009 um 21:53

Hi,
bin heuer im März von V1 (Bj 09/2007) auf V4 umgestiegen.
Hat für mich (Raum Wien) überhaupt nichts gebracht.
Werde in Hinkunft frühestens alle 4 Jahre ein Upgrade machen

LG H.

Beitrag von „macko“ vom 12. Oktober 2009 um 11:40

Ich hab ja schon die V5 drauf und kann auch keine wesentlichen Unterschiede feststellen. Meine Wohnanschrift ist auch noch nicht drauf, obwohl es die mittlerweile doch schon 2 Jahre gibt.
Genauso ist es mit den anderen neuen Strassen auch, bei denen ich hin und wieder vorbeikomme.

gruss
marco

Beitrag von „lsnogood“ vom 21. Oktober 2009 um 09:08

Die V6 soll Mitte Dezember raus kommen.

1T0 051 859 K (V6 West)
1T0 051 859 L (V6 Ost)

Ich habe sie schon [Blockierte Grafik: <http://www.r32-club.de/images/smilies/grin.gif>]

Falls natürlich jemand Infos zu der aktuellen V6 Navi DVD mit POIs (z.B. Blitzer, McDonalds, Burger King u.v.m) braucht, einfach bei mir melden per PN.

Beitrag von „ap11“ vom 31. Oktober 2009 um 19:57

Nochmal zum Thema "Ausleihen" der DVD. Wenn ich das HANdbuch richtig verstanden habe, dann lege ich eine neue DVD ein und die nötigen Daten werden auf die Festplatte kopiert. Und dann brauche ich die DVD nicht mehr? Also könnte ich sie dann dem nächsten T.Regfahrer weiterreichen usw. usf. Dann könnte man ja Update Partys feiern

Wie heißt den eigentlich die neueste Version für RNS 510 ?

Alex.

Beitrag von „Blackhawk“ vom 31. Oktober 2009 um 21:11

[Zitat von macko](#)

Ich hab ja schon die V5 drauf und kann auch keine wesentlichen Unterschiede feststellen. Meine Wohnanschrift ist auch noch nicht drauf, obwohl es die mittlerweile doch schon 2 Jahre gibt.

Genauso ist es mit den anderen neuen Strassen auch, bei denen ich hin und wieder vorbeikomme.

gruss
marco

Die neue Wiener Nordrandautobahn S2 und die Verlängerung der S1 sind auch noch nicht drauf



Beitrag von „Isnogood“ vom 1. November 2009 um 04:58

Die V6 soll Mitte Dezember raus kommen.

1T0 051 859 K (V6 West)


1T0 051 859 L (V6 Ost)

Ich habe sie schon [Blockierte Grafik: <http://www.r32-club.de/images/smilies/grin.gif>]

Falls natürlich jemand Infos zu der aktuellen V6 Navi DVD mit POIs (z.B. Blitzer, McDonalds, Burger King u.v.m) braucht, einfach bei mir melden per PN.

Beitrag von „Ice-T“ vom 1. November 2009 um 11:58

[Zitat von Blackhawk](#)

Die neue Wiener Nordrandautobahn S2 und die Verlängerung der S1 sind auch noch nicht drauf 



Wen wundert´s? Das Kartenmaterial der V5 basiert nach wie vor auf dem Navteq Datensatz von Q4/2007, wie er auch schon in der V3 und V4 enthalten war. Die V5 war ein Bugfix Release bei dem im Wesentlichen der POI-Datensatz leicht verändert wurde.

Wer aber gerne auf neueres Kartenmaterial zurückgreifen möchte, der kaufe sich die Bmw Professional 2009-2 Navi DVD, denn da ist das Kartenmaterial von Q4/2008 und kombiniert diese Kartendaten mit einem V5 DVD Grundgerüst von VW. Das funktioniert einwandfrei. Ich persönlich würde es aber aufgrund von möglichen Urheberrechtsproblemen nicht machen.

Da VW bisher meist im Frühjahr eine neue Version rausbrachte, heisst es hoffen auf´s kommende Jahr.

Gruß,
Ice-T

UPDATE: Angeblich ist es mit der V6 nicht mehr ganz so lang hinne: [Lies mich.](#)

Beitrag von „Isnogood“ vom 1. November 2009 um 14:42

[Zitat von Ice-T](#)

Wen wundert´s? Das Kartenmaterial der V5 basiert nach wie vor auf dem Navteq Datensatz von Q4/2007, wie er auch schon in der V3 und V4 enthalten war. Die V5 war ein Bugfix Release bei dem im Wesentlichen der POI-Datensatz leicht verändert wurde.

Wer aber gerne auf neueres Kartenmaterial zurückgreifen möchte, der kaufe sich die Bmw Professional 2009-2 Navi DVD, denn da ist das Kartenmaterial von Q4/2008 und kombiniert diese Kartendaten mit einem V5 DVD Grundgerüst von VW. Das funktioniert einwandfrei. Ich persönlich würde es aber aufgrund von möglichen Urheberrechtsproblemen nicht machen.

Da VW bisher meist im Frühjahr eine neue Version rausbrachte, heisst es hoffen auf´s kommende Jahr.

Gruß,
Ice-T

UPDATE: Angeblich ist es mit der V6 nicht mehr ganz so lang hinne: [Lies mich.](#)

Alles anzeigen

Guck mal ein Post unter dir!!

Bei der V6 ist das Kartenmaterial von 04/08

Beitrag von „ap11“ vom 1. November 2009 um 16:09

Und brauche ich die DVD wirklich nur einmal zum Einlesen und kann sie dann einmotten?

Alex.

Beitrag von „Isnogood“ vom 1. November 2009 um 16:15

Ja genau, man speichert die Navi DVD auf die HDD vom RNS und fertig.

Beitrag von „Arndt“ vom 1. November 2009 um 16:27

[Zitat von ap11](#)

Und brauche ich die DVD wirklich nur einmal zum Einlesen und kann sie dann einmotten?

Alex.

Jaaaaa 😊

Beitrag von „Blackhawk“ vom 1. November 2009 um 16:33

[Zitat von Arndt](#)

Jaaaaa 😊

Falsch

Wenn der 😊 bei einem FW-Update die Festplatte löscht, brauchst Du die DVD wieder 😊

😊

Beitrag von „Isnogood“ vom 1. November 2009 um 18:32

[Zitat von Blackhawk](#)

Falsch

Wenn der 😊 bei einem FW-Update die Festplatte löscht, brauchst Du die DVD wieder



Das ist aber nur wenn man auf die 1100 Version Updatet

Bei der 2660 bleibt alles erhalten.

Beitrag von „ap11“ vom 1. November 2009 um 20:08

Danke Blackhawk!

Alex.

Beitrag von „friedrim“ vom 19. November 2009 um 12:46

Hallo zusammen, sorry, wenn ich jetzt mit einer etwas anders gearteten Frage komme. Hab aufmerksam gelesen und verstanden, dass Navtech-Karten die Grundlage für unsere Navi-Systeme darstellen.

👉👉👉 Kann ich dann so ein Italy-Ding kaufen,
einlegen und mich auf Italien freuen?!👉👉👉

Wäre schön, wenn mir jemand weiterhelfen könnten.

Merci vielmals / Grüße, Maik

Beitrag von „Isnogood“ vom 19. November 2009 um 17:11





Du muss dir die WEST kaufen, da ist Italien drauf


Aber erschreck dich nicht, die kosten über 200€ bei VW

Beitrag von „Blackhawk“ vom 19. November 2009 um 19:26

[Zitat von friedrim](#)

Hab aufmerksam gelesen und verstanden, dass Navtech-Karten die Grundlage für unsere Navi-Systeme darstellen.

  Kann ich dann so ein Italy-Ding kaufen, einlegen und mich auf Italien freuen?!  

Wenn Du ein DVD-System hast, dann ist Italien auf der Europa-DVD drauf 

Und die wirst Du ja haben 



Beitrag von „friedrim“ vom 24. November 2009 um 09:14

<https://www.touareg-freunde.de/forum/thread/12015-rns510-navigation-dvd-versionen-und-download-m%C3%B6glichkeiten/>

Hi Blackhawk, vielen Dank - genau so ist es!

Man sollte besser vorher prüfen, bevor man fragt 🤖

Viele Grüße aus München,
Maik

Beitrag von „Ice-T“ vom 30. November 2009 um 19:15

Zitat von Ice-T

Wer aber gerne auf neueres Kartenmaterial zurückgreifen möchte, der kaufe sich die Bmw Professional 2009-2 Navi DVD, denn da ist das Kartenmaterial von Q4/2008 und kombiniert diese Kartendaten mit einem V5 DVD Grundgerüst von VW. Das funktioniert einwandfrei. Ich persönlich würde es aber aufgrund von möglichen Urheberrechtsproblemen nicht machen.

Gleichzeitig mit der V6 für's RNS510 von Volkswagen hat BMW auch wieder ein Update veröffentlicht, (natürlich!) wieder mit aktuellerem Kartenmaterial als VW:

BMW Road Map Europe Professional 2010-1

(Stand der BMW-Karten: 2009 Q2

und der VW V6 Karten: 2008 Q4)

Nach dem was man so im I-Net liest, läßt sich auch wieder eine Hybrid-DVD erstellen aus V5 ggf. V6 und den BMW Maps. Ist aber aus meiner Sicht nach wie vor aus urheberrechtlichen Gründe nicht erlaubt.

Gruß,
Ice-T

Beitrag von „Blackhawk“ vom 30. November 2009 um 19:30

Zitat von Ice-T

Gleichzeitig mit der V6 für's RNS510 von Volkswagen hat BMW

..... nach wie vor aus urheberrechtlichen Gründe nicht erlaubt.

Und warum postest Du es dann 😞



Beitrag von „Ice-T“ vom 30. November 2009 um 22:17

[Zitat von Blackhawk](#)

Und warum postest Du es dann 😞



Ich hab die Info über die neue BMW Navi DVD gepostet, weil ich mich tierisch über VW aufrege, dass die nicht in der Lage sind, aktuelles Kartenmaterial, so wie es beispielsweise BMW macht, zur Verfügung zu stellen (/Vermutung ON/ oder Gewinnmaximierung betreiben wollen, da altes Material mit Sicherheit deutlich günstiger sein wird als Neues. /Vermutung OFF/).

Viele andere VW Kunden denken mit Sicherheit ebenfalls so und fragen sich warum VW eine solch beschränkte Updatepolitik betreibt und stets einen Schritt hinter BMW her hinkt.

Da liegt doch die Vermutung nah, dass BMW auch in anderen Dingen voraus ist, oder nicht?:D

Gruß,

Ice-T

Beitrag von „Blackhawk“ vom 30. November 2009 um 23:05

[Zitat von Ice-T](#)

Ich hab die Info über die neue BMW Navi DVD gepostet, weil ich mich tierisch über VW aufrege, dass die nicht in der Lage sind, aktuelles Kartenmaterial, so wie es beispielsweise BMW macht, zur Verfügung zu stellen (/Vermutung ON/ oder Gewinnmaximierung betreiben wollen, da altes Material mit Sicherheit deutlich günstiger sein wird als Neues. /Vermutung OFF/).

Viele andere VW Kunden denken mit Sicherheit ebenfalls so und fragen sich warum VW eine solch beschränkte Updatepolitik betreibt und stets einen Schritt hinter BMW her hinkt.

Da liegt doch die Vermutung nah, dass BMW auch in anderen Dingen voraus ist, oder nicht?:D

Gruß,
Ice-T

Wenn Du immer nur Vorteile bei BMW siehst - warum fährst Du dann einen VW 



Beitrag von „ap11“ vom 1. Dezember 2009 um 06:48

Zitat von Ice-T

Ich hab die Info über die neue BMW Navi DVD gepostet, weil ich mich tierisch über VW aufrege, dass die nicht in der Lage sind, aktuelles Kartenmaterial, so wie es beispielsweise BMW macht, zur Verfügung zu stellen (/Vermutung ON/ oder Gewinnmaximierung betreiben wollen, da altes Material mit Sicherheit deutlich günstiger sein wird als Neues. /Vermutung OFF/).

Viele andere VW Kunden denken mit Sicherheit ebenfalls so und fragen sich warum VW eine solch beschränkte Updatepolitik betreibt und stets einen Schritt hinter BMW her hinkt.

Da liegt doch die Vermutung nah, dass BMW auch in anderen Dingen voraus ist, oder nicht?:D

Gruß,
Ice-T

Das eine hat aber mit dem anderen nichts zu tun. So peinlich das mit den hinterher hinkenden Karten ist, so ist das sicher kein Indiz für eine generelle technische Überlegenheit des BMW.

@ blackhawk

der Tip war auch nicht so toll 😞

Alex.

Beitrag von „Blackhawk“ vom 1. Dezember 2009 um 07:19

[Zitat von ap11](#)

Das eine hat aber mit dem anderen nichts zu tun. So peinlich das mit den hinterher hinkenden Karten ist, so ist das sicher kein Indiz für eine generelle technische Überlegenheit des BMW.

@ blackhawk

der Tip war auch nicht so toll

Alex.

Alles anzeigen

Hallo Alex,

Find ich schon

Diese ganze "herumgesülze" wegen der Software des RNS ist schon mehr als lähmend. 🌐
Ist ja nicht zum Ersten mal, daß dieses diskutiert wird

Volkswagen kann nur die Daten anbieten, welche von Navtec zur Verfügung gestellt werden.

<https://www.touareg-freunde.de/forum/thread/12015-rns510-navigation-dvd-versionen-und-download-m%C3%B6glichkeiten/>

Wenn andere Automarken diese früher erhalten, kann das die unterschiedlichsten Gründe haben:

Z.B. unvollständige Daten, keine Zusatzfeatures, ev. auch ein besserer Draht (möchte ich jetzt mal nicht ausschließen).

Fakt ist aber, daß jegliche Veränderung der Software untersagt ist (copyright) 🤖

Und dann werden immer wieder Tipps zum Verändern andere Software gegeben, damit diese dann auf VW passend sein soll.

Da gab´s sogar schon Anleitungen im Forum - wurden aber gelöscht 😊👍

Und immer wieder werden andere Automarken in den Himmel gelobt.

Wir fahren ein Produkt von Volkswagen und müssen damit (u. U. "leider") leben 🤖

Wenn jemand damit unzufrieden ist - er kann es sich ja ändern



Beitrag von „ap11“ vom 1. Dezember 2009 um 07:54

Ich kenne das alles noch vom Audi. Scheinbar hat sich der ganze Konzern hinten bei Navtech angestellt ,als es zum Verteilen der aktuellen Navidaten ging 😊

Für 99 % der Fahrer ist das bedeutungslos ,weil sie es sowieso nicht wissen und für alle technikfreaks und Autobesessenen schon fast ein Scheidungsgrund.

Wer aber deshalb ein anderes Auto will---der soll eben machen.

[OT]Versuche gerade ,mit meinem Vater auf dessen 3er ohne Dachreeling einen Dachträger zu befestigen-da hab ich schon lieber ältere Navidaten als dieses Gefummel. :DDafür müßte der Verantwortliche degradiert werden ![/OT]

Will sagen-das perfekte Auto gibts nicht.

Alex.

Beitrag von „Ice-T“ vom 1. Dezember 2009 um 11:17

[Zitat von ap11](#)

Will sagen-das perfekte Auto gibts nicht.

Alex.

Genau. Und deswegen fahre ich VW. 😄

Beitrag von „Humvee“ vom 13. Dezember 2009 um 01:59

So, jetzt hab ich die V6 Navi-DVD am Freitag vom 😊 bekommen.
Bis jetzt kann ich sagen, das es im Wiener-Bereich und Umgebung sehr viele Änderungen gibt.

Beitrag von „Hagenthaler“ vom 13. Dezember 2009 um 20:11

[Zitat von Humvee](#)

..... Bis jetzt kann ich sagen, das es im Wiener-Bereich und Umgebung sehr viele Änderungen gibt.

Hi Thomas,
die Version 4 (voriges Jahr gekauft) hat leider nicht viel für Wien gebracht 😞
welche markanten Änderungen gibt es denn im Raum Wien ?
Ist vielleicht die neue Klosterneuburger Umfahrung berücksichtigt ?

LG H.

Beitrag von „Humvee“ vom 13. Dezember 2009 um 23:21

Hallo,

Klosterneuburger-Umfahrung kann ich noch nicht sagen, aber S1 und die Umbauten Tangente A2 Inzersdorf sind jetzt ok. Dann sind etliche kleinere Kreisverkehre in Wien und Wien-Grenze, welche mir aufgefallen sind dabei.

Beitrag von „Balrock“ vom 14. Dezember 2009 um 15:55

Zitat von Humvee

So, jetzt hab ich die V6 Navi-DVD am Freitag vom 😊 bekommen.
Bis jetzt kann ich sagen, das es im Wiener-Bereich und Umgebung sehr viele Änderungen gibt.

Ich habe die V6 nun auch schon 6 Tage online. Muss dazu sagen nicht für Wien 😊

In meiner Region, habe ich nicht so einen großen unterschied zur V4 und V5 feststellen können. Nach abgleich der neuen Straßen, bin ich der Meinung, der Daten Stand ist locker von Ende 2008! Das ist finde ich zumindest, bei dem Preis, schon traurig. 😞

Beitrag von „ap11“ vom 14. Dezember 2009 um 19:14

Ja-ist nicht so erhebend.Aber auch nichts Neues.Geldschneiderei.

Muß mal ausnahmsweise BMW loben: alte DVD abgeben -neue für etwas über 100 Euro mitnehmen und dann noch mind. 6 Monate jüngere Daten.

Alex.

Beitrag von „Blackhawk“ vom 15. Dezember 2009 um 19:02

Zitat von Humvee

So, jetzt hab ich die V6 Navi-DVD am Freitag vom 😊 bekommen.
Bis jetzt kann ich sagen, das es im Wiener-Bereich und Umgebung sehr viele Änderungen gibt.

Und wo sollen diese Änderungen sein 🤔

Die S2 Nordrand Schnellstraße (Umfahrung Süßenbrunn) und die weiterführende S1 bis Eibesbrunn sind definitiv nicht drauf 😞



Beitrag von „ap11“ vom 18. Dezember 2009 um 18:35

Zitat von Balrock

Ich habe die V6 nun auch schon 6 Tage online. Muss dazu sagen nicht für Wien 😊

In meiner Region, habe ich nicht so einen großen unterschied zur V4 und V5 feststellen können. Nach abgleich der neuen Straßen, bin ich der Meinung, der Daten Stand ist locker von Ende 2008! Das ist finde ich zumindest, bei dem Preis, schon traurig. 🤔

Hallo !

Sag mal-hat der Spaß wieder mehr als eine Stunde gedauert?Hab jetzt eine DVD bekommen und werde diesmal gleich das Ladegerät dranhängen

Alex.

Beitrag von „Humvee“ vom 18. Dezember 2009 um 20:53

[Zitat von ap11](#)

Hallo !

Sag mal-hat der Spaß wieder mehr als eine Stunde gedauert?Hab jetzt eine DVD bekommen und werde diesmal gleich das Ladegerät dranhängen

Alex.

Hallo, ich glaub so 35 bis 40 Minuten hats gedauert. Ich hab sie während der Fahrt installiert.

[Günter](#)

ja das stimmt das S2 Nordrand Schnellstraße (Umfahrung Süßenbrunn) defenitiv nicht drauf ist. Heute persönlich getestet.

Beitrag von „Balrock“ vom 18. Dezember 2009 um 21:40

[Zitat von ap11](#)

Hallo !

Sag mal-hat der Spaß wieder mehr als eine Stunde gedauert?Hab jetzt eine DVD bekommen und werde diesmal gleich das Ladegerät dranhängen

Alex.

Nein ich hab das auf der Heimfahrt, mit Stop zum Einkauf gemacht, ca. 1h 😄

Beitrag von „ap11“ vom 19. Dezember 2009 um 16:05

So-meine Diva hat wieder deutlich über eine Stunde benötigt. Kurz vor Schluß scheint die DVD immer zu hängen .Aber letztendlich hat alles super geklappt.

Alex.

Beitrag von „Balrock“ vom 21. Dezember 2009 um 16:19

[Zitat von ap11](#)

So-meine Diva hat wieder deutlich über eine Stunde benötigt. Kurz vor Schluß scheint die DVD immer zu hängen .Aber letztendlich hat alles super geklappt.

Alex.

[ot]Das liegt bestimmt an deinen Rohlingen, kauf dir mal gescheite. 😊 🤖

duckundwech 🤖 [/ot]

Beitrag von „ap11“ vom 21. Dezember 2009 um 19:02

Gerade noch rechtzeitig abgeduckt 😊

Alex.

Beitrag von „Humvee“ vom 7. Januar 2010 um 16:00

[Günter](#) !!!!!!!!!!!

Was ist das jetzt für eine Navi-DVD V6.1 >[Link](#)<

Gibt es da einen Unterschied zur nur V6 ?

Beitrag von „Blackhawk“ vom 7. Januar 2010 um 17:28

[Zitat von Humvee](#)

[Günter](#) !!!!!!!!

Was ist das jetzt für eine Navi-DVD V6.1 >[Link](#)<
Gibt es da einen Unterschied zur nur V6 ?

Keine Ahnung - nehme aber schon an, daß was neu drauf ist.

Aber die V6 ist doch erst im Dez. rausgekommen 😞

Werd mich nächste Woche schlau machen - z.z. Urlaub 🙏🙏



Beitrag von „Humvee“ vom 12. Januar 2010 um 17:45

Hallo Günter !

Hast du schon nähere Infos zur V6.1 ?
Und gibt es schon Infos bezüglich FW Update fürs RNS510,
es gibt ja jetzt schon einige Versionen im Netz (2662,2682,2702,2722)

Beitrag von „Isnogood“ vom 12. Januar 2010 um 18:31

Es gibt auch schon eine 2740

Aso noch ne Frage, warum werden meine Antworten hier manchmal aus dem Thread gelöscht??

Beitrag von „Blackhawk“ vom 12. Januar 2010 um 19:41

Hallo Thomas,

Leider negativ - DVD noch in Rückstand

Die neuen Versionen hab ich auch schon im Netz bemerkt, aber es gibt definitiv keine Freigabe



Beitrag von „samson“ vom 12. Januar 2010 um 21:25

[Zitat von Blackhawk](#)

Leider negativ - DVD noch in Rückstand

Die neuen Versionen hab ich auch schon im Netz bemerkt, aber es gibt definitiv keine Freigabe

Hallo Günter,

wenn sich bis zum Termin in Fuschl etwas ändert würde ich dir gleich eine neue

DVD abnehmen. 

Beitrag von „Blackhawk“ vom 12. Januar 2010 um 21:28

[Zitat von samson](#)

Hallo Günter,

wenn sich bis zum Termin in Fuschl etwas ändert würde ich dir gleich eine neue DVD abnehmen. 🗨️

Dann schau´n mer mal 🗨️

Ich geb Dir Bescheid



Beitrag von „LaForge_98“ vom 12. Januar 2010 um 22:51

Ich hätte auch Interesse. 🗨️

Gruß

Hanno

Beitrag von „Blackhawk“ vom 13. Januar 2010 um 21:37

Sodale

V6.1 heute eingetroffen und eingespielt

keine Änderungen gegenüber V6 erkennbar

Wiener Nordrandautobahn S2 (Umfahrung Gerasdorf - Eibesbrunn nicht drauf 🗨️)

Wr. Neustadt Spange 21b auch noch nicht drauf (gibt´s mindestens seit 2 Jahre) 🗨️ 🗨️



Beitrag von „Humvee“ vom 13. Januar 2010 um 22:00

Vermutlich wurde irgend ein Bug behoben von der V6

Beitrag von „ap11“ vom 14. Januar 2010 um 15:57

[Zitat von Blackhawk](#)

Sodale

V6.1 heute eingetroffen und eingespielt

keine Änderungen gegenüber V6 erkennbar

Wiener Nordrandautobahn S2 (Umfahrung Gerasdorf - Eibesbrunn nicht drauf 🤔)

Wr. Neustadt Spange 21b auch noch nicht drauf (gibt´s mindestens seit 2 Jahre) 🤔 📱



Alles anzeigen

Danke für den aufopferungsvollen Selbsttest 😄 So kommt man nicht in Versuchung ,etwa vermeintlich Superneues zu kaufen

Alex.

Beitrag von „macko“ vom 1. Februar 2010 um 01:16

Hi Jungs,

hab jetzt auch die V6.1 installiert, beim Kartenmaterial hat sich gegenüber V5 tatsächlich einiges getan, unsere Neubaugebiet ist jetzt auch endlich drauf und auch bei einigen Kreiseln merkt man die Veränderung. 🤔 📱

gruss

marco